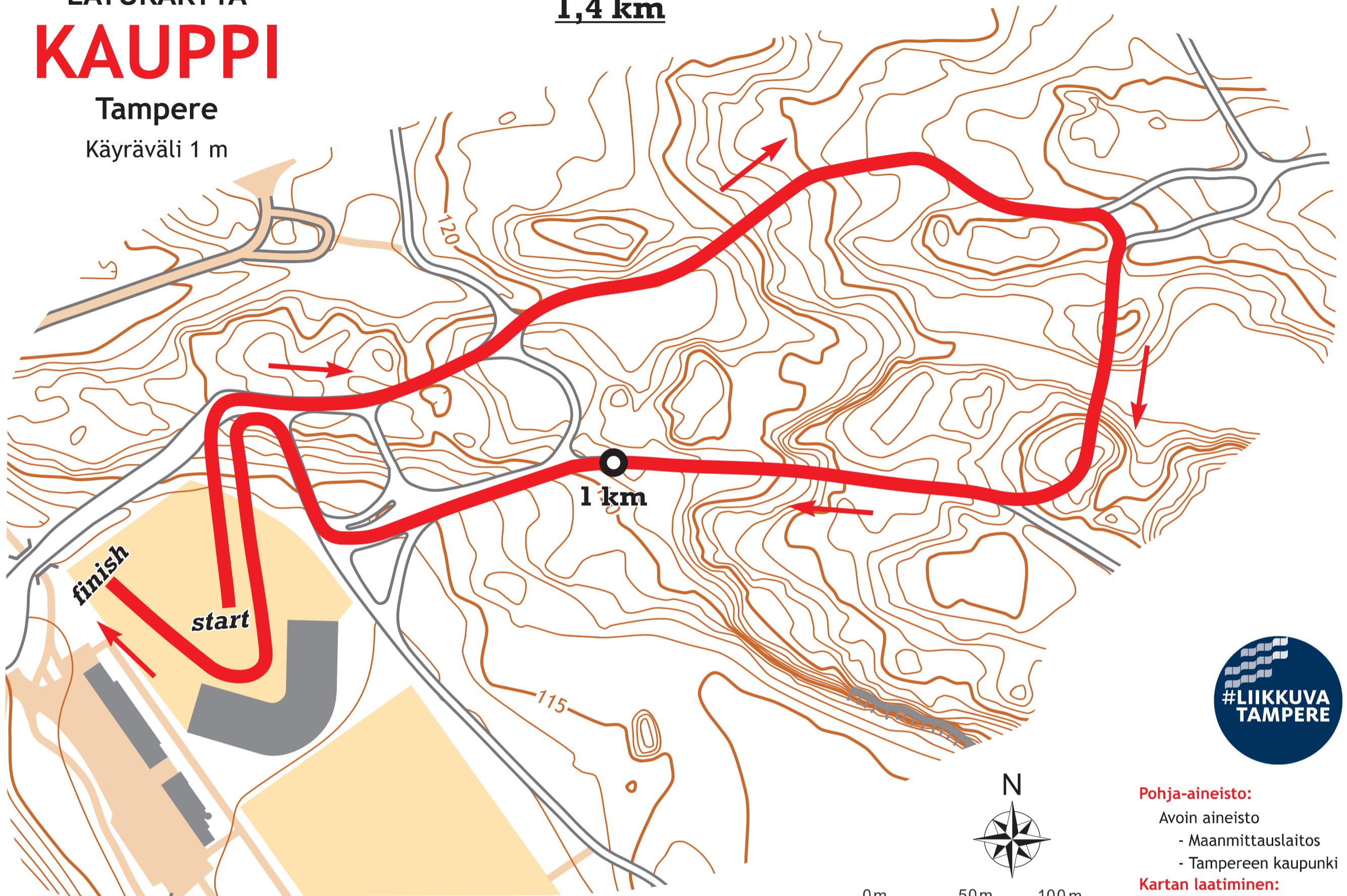


LATUKARTTA KAUPPI


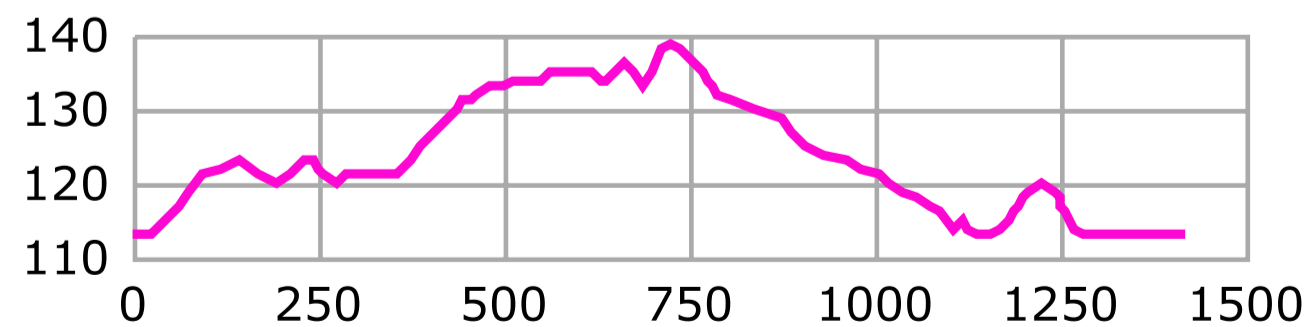
Tampere
Käyräväli 1 m

1,4 km



Pohja-aineisto:
Avoin aineisto
- Maanmittauslaitos
- Tampereen kaupunki

Kartan laatiminen:
Antti Saikko



HD 26m MC 11m TC 44m